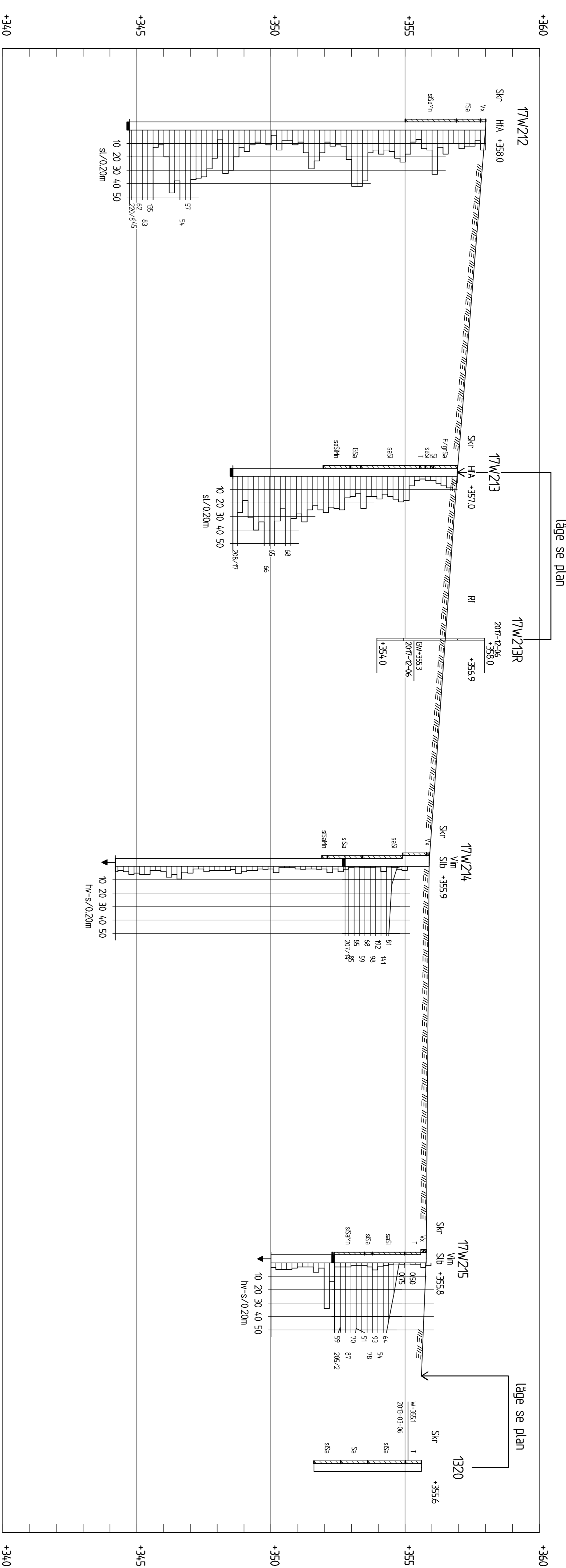
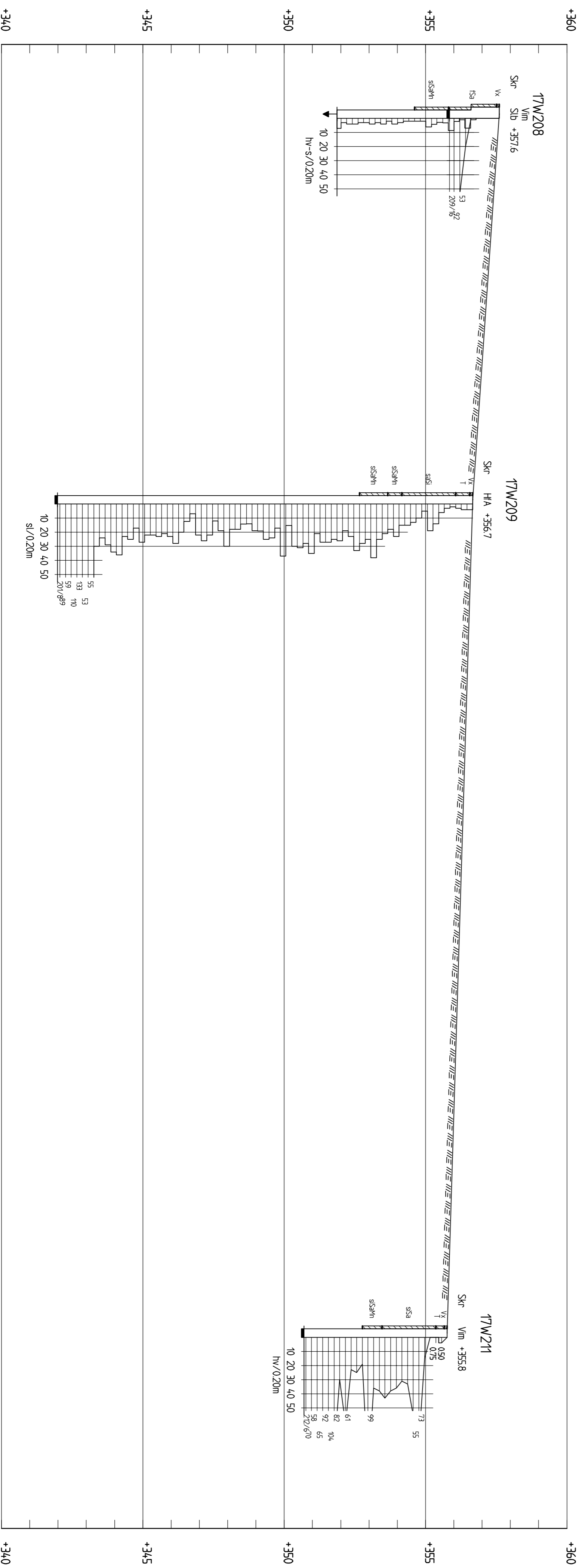


**TECKENFÖRKLARING**

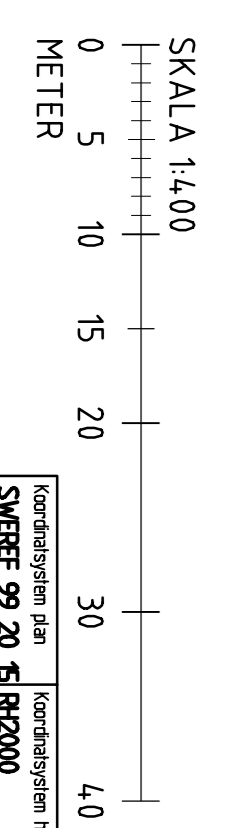
MARKTITA INTERPOLERA  
MELLAN BORRUNKURVENA  
BERÄKNINGAR ENLIGT SFS S BERÄKNINGSSYSTEM 2001:2  
DCH S5-EN 14698-1  
KORDINATSYSTEM  
SYSTEM I PLAN SWEBER 99 20 15  
SYSTEM I HOJD RH 2000  
ANMÄRKNINGAR  
RÄNNINGEN AVSER ENDAST REDOVISNING AV UTFÖRDA  
GEOTEKNISKA UNDERSKNINGAR



**SEKTION A-A**  
H 1:100 L 1:400



**SEKTION B-B**  
H 1:100 L 1:400



|  |                              |                  |     |      |
|--|------------------------------|------------------|-----|------|
| BET  | ANV                          | ANORDNING AVSEER | SON | DATA |
| <b>GÄLLIVARE KOMMUN</b>                                |                              |                  |     |      |
| <b>ODLINGSVÄGEN</b>                                    |                              |                  |     |      |
| Sambalibyggnad Norrbotten                              |                              |                  |     |      |
| Smedjegatan 24<br>972 31 Luleå<br>Tel: 010 - 772 50 00 |                              |                  |     |      |
|  |                              |                  |     |      |
| PROJEKT NR   | ANSÖKAN NR                   | PROJEKT NR       |     |      |
| 10261196   | DINTEGARU                    | E.GJELGAN        |     |      |
| DNR  | ANVÄNARE                     |                  |     |      |
| 2017-12-06   | GFT/INNY                     |                  |     |      |
| SEKTION A-A OCH B-B                                    |                              |                  |     |      |
| GEOTEKNISKA UNDERSKNINGAR                              |                              |                  |     |      |
| SKALA  | ART                          | NUMMER           |     |      |
| 1:100, 1:400   | G-10-2S-001                  |                  |     |      |
| DRÖR NR  | RITNING NR (A eller F-numer) |                  |     |      |