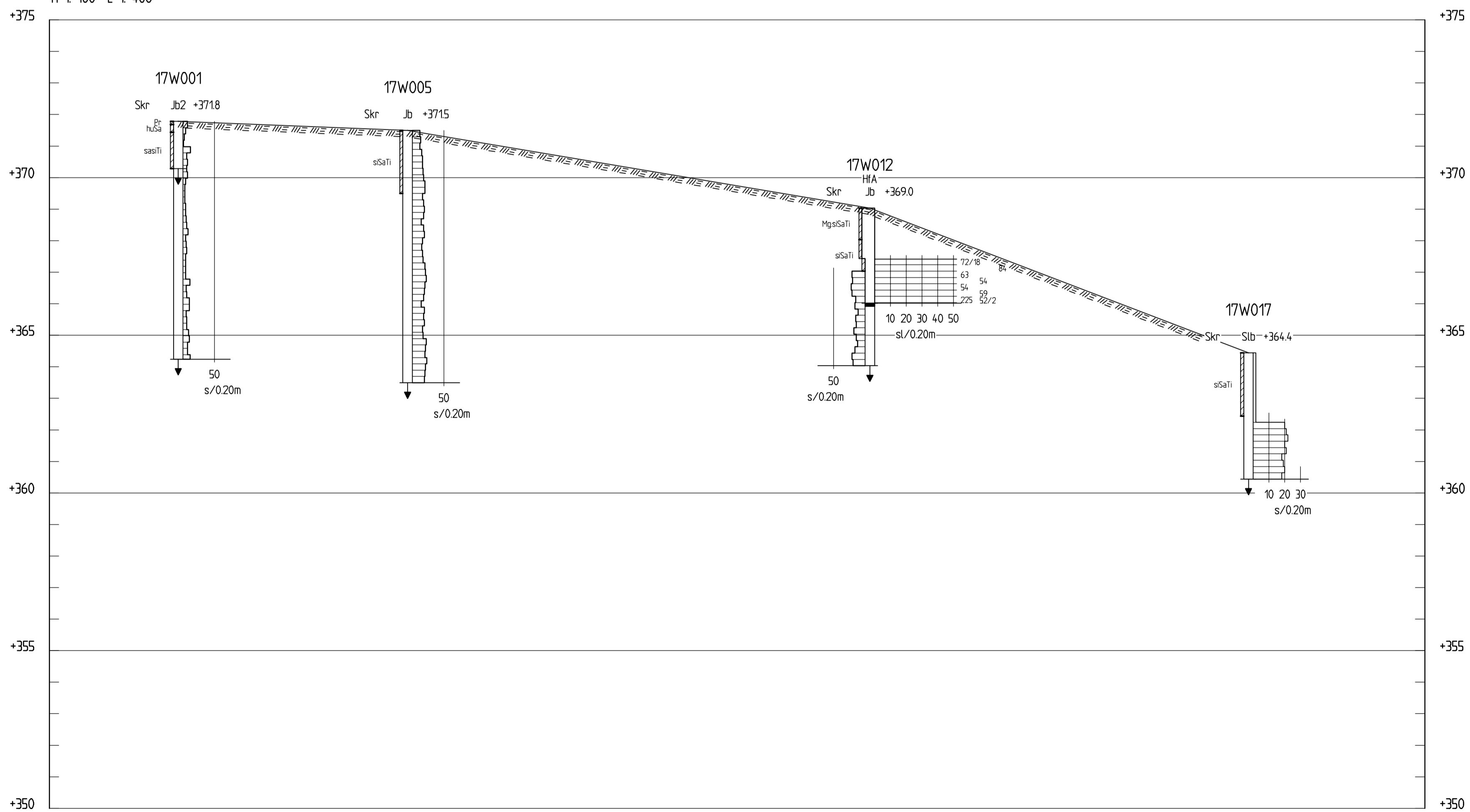


SEKTION C-C

H 1:100 L 1:400



SEKTION D-D

H 1:100 L 1:400

BETECKNINGAR

SE IEG:S BETECKNINGSSYSTEM
TILLÄMPNINGSDOKUMENT 13:2010, SS-EN/ISO
14688-2 OCH
SGF:S BETECKNINGSSYSTEM VERSION 2001:2,
www.sgf.net

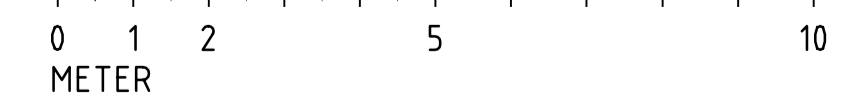
ANM

KOORDINATSYSTEM PLAN: SWEREF 99 20 15
HÖJDSYSTEM: RH 2000

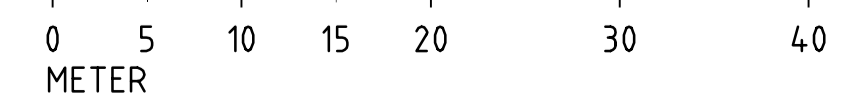
RITNINGEN AVSER ENDAST GEOTEKNISK
INFORMATION FRÅN UTFÖRDA UNDERSÖKNINGAR.

Markytan ej inmätt, interpolerad
mellan undersökningspunkter.

SKALA 1:100



SKALA 1:400



BET	ANT	ÄNDRINGEN AVSER	DATUM	SIGN

VÄGMÄSTAREN



Samhällsbyggnad Norrbotten
Smedjegatan 24
97231 LULEÅ
TEL: 010-722 50 00



UPPDRAG NR	RITAD/KONSTRUERAD AV	HANDLÄGGARE
10242420	Tanveer Naseer	Björn Bonthron
DATUM	ANSVARIG	
2017-02-06	Göran Pyyny	

GEOTEKNISK UNDERSÖKNING
SEKTION C-C OCH D-D

SKALA	A1	NUMMER	BET
H 1:100, L 1:400		G-10-2S-002	