

PLANBESTÄMMELSER

GRANSBETECKNINGAR

- Linje ritad 3 meter utanför planområdets gräns
- Användningsgräns. I detta fall lika med framtida fastighetsgräns
- Egenskapsgräns

ANVÄNDNING AV KVARTERSMARK

Bostäder, kontor och vandrarhem.

BEGÄNSNING AV MARKENS BEBYGGANDE

- Byggnad får inte uppföras.
- Marken får med undantag av uthus, tvättstuga, garage/carport samt balkonger och uteplatser inte förses med byggnader.

e Största byggnadsarea i procent.

MARKENS ANORDNANDE

Körbar utfart får inte anordnas.

UTFORMNING

- II Högsta antal våningar.
- Högsta byggnadshöjd i meter.

ADMINISTRATIVA BESTÄMMELSER

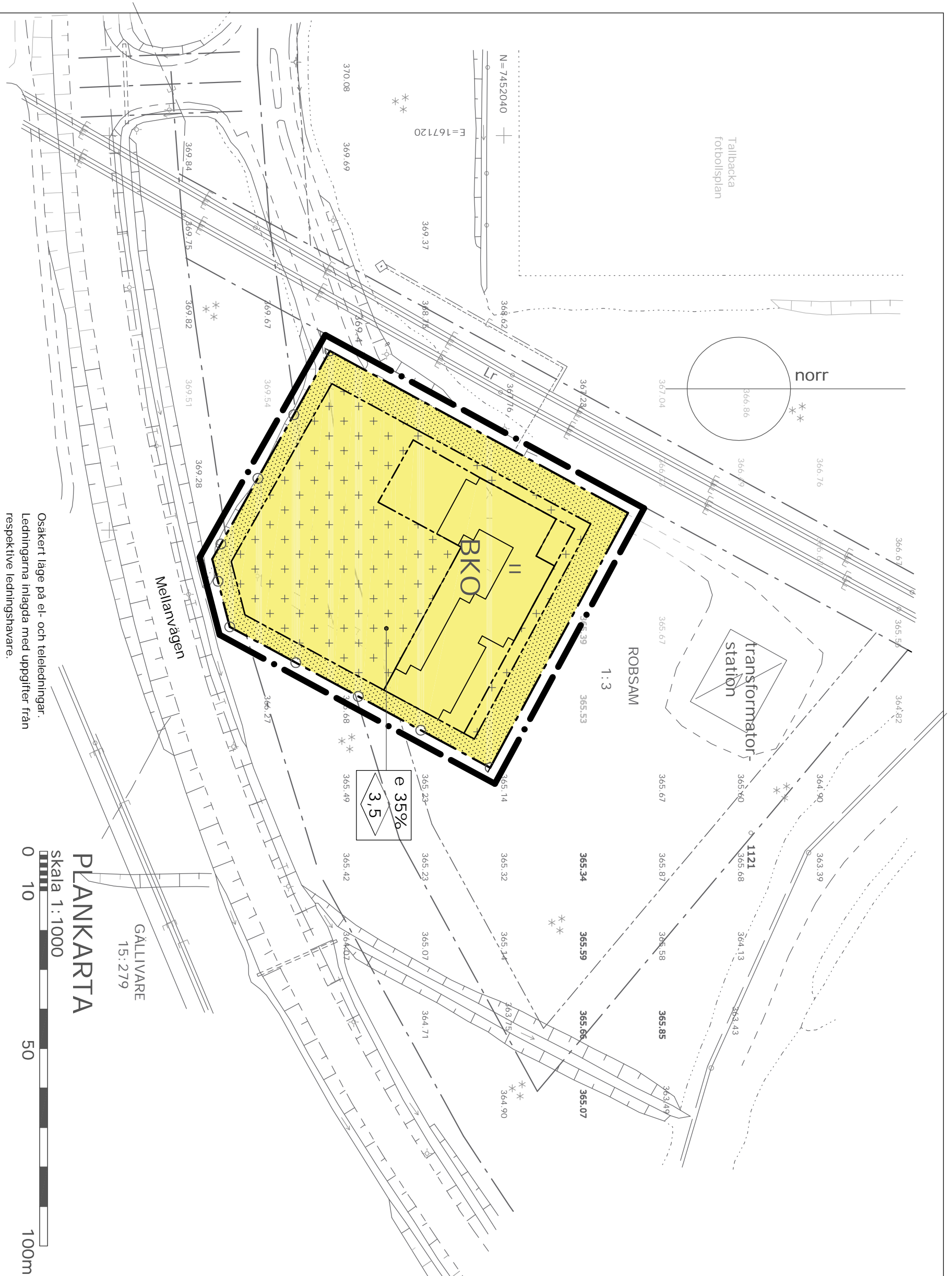
Genomförandetiden är 5 år från den dagen planen vunnit laga kraft.

Grundkartan upprättad 2015 05 19
av Lantmäteriet i Gällivare

Teckenförklaring:

- Traktkgräns
- Ledningsrätt (el)
- Fastighetsbeteckning
- Agostlag
- Barkskog
- Bostadshus
- Belysningsstolpe
- Transformator
- Teleledn (jord)
- Elledn. (jord), hög- resp lägsp
- Högspänningsledning (luft)
- Va-ledningar
- Väg resp. stig
- Dike
- Strömriktning
- 365,85 Markhöjd
- Användningsgräns
- Egenskapsgräns
- Slätt
- Motorvärmarsstolpe

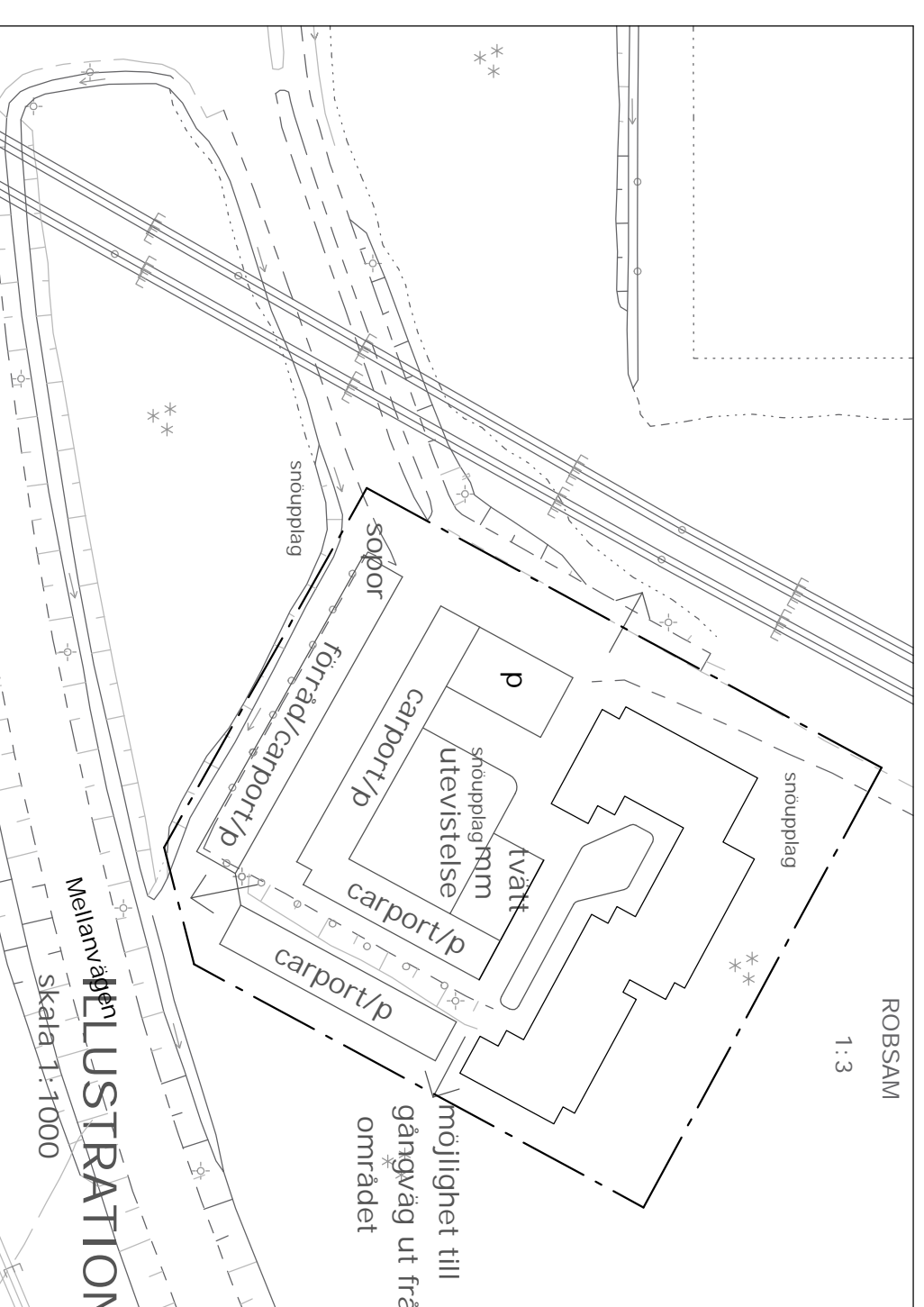
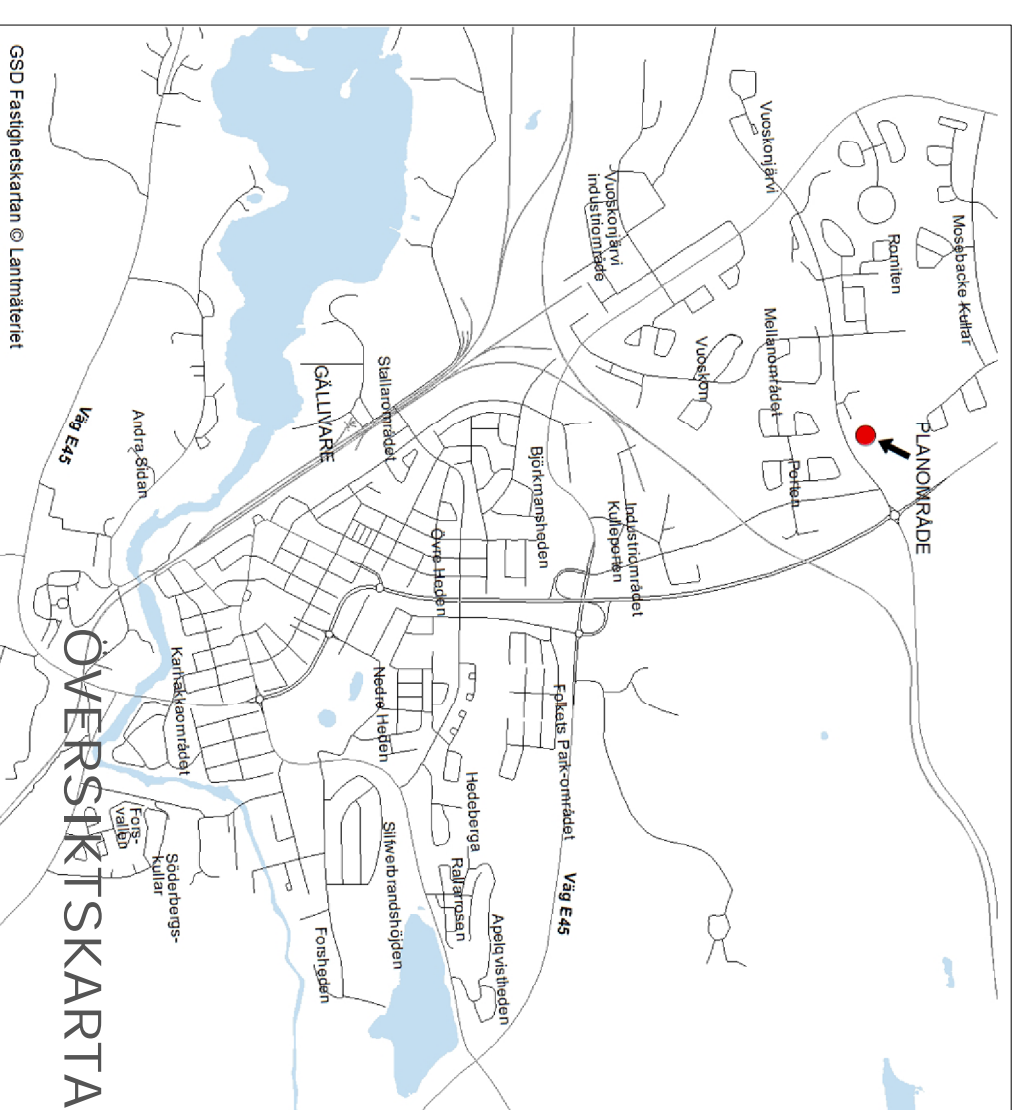
Koordinatsystem i plan: Sweref 99 20 15
Höjdsystem: RH 00



Osakert läge på el- och teleledning.
Ledningarna inlagda med uppgifter från
respektive ledningsnätare.

PLANKARTA

Skala 1:1000



Detailplan för Del av Robsam 1:3, Gällivare

Gällivare kommun, Norrbottens län
Skala 1:1000 (A2)
2015 09 22

Planen är antagen av Kommunstyrelsen 2015-11-30 S286.
Beslutet har vunnit laga kraft 2015-12-23.

Ulf Hedman
Samhällsbyggnadsförvaltningen

Inger Olsson
Arkitekten Inger Olsson AB