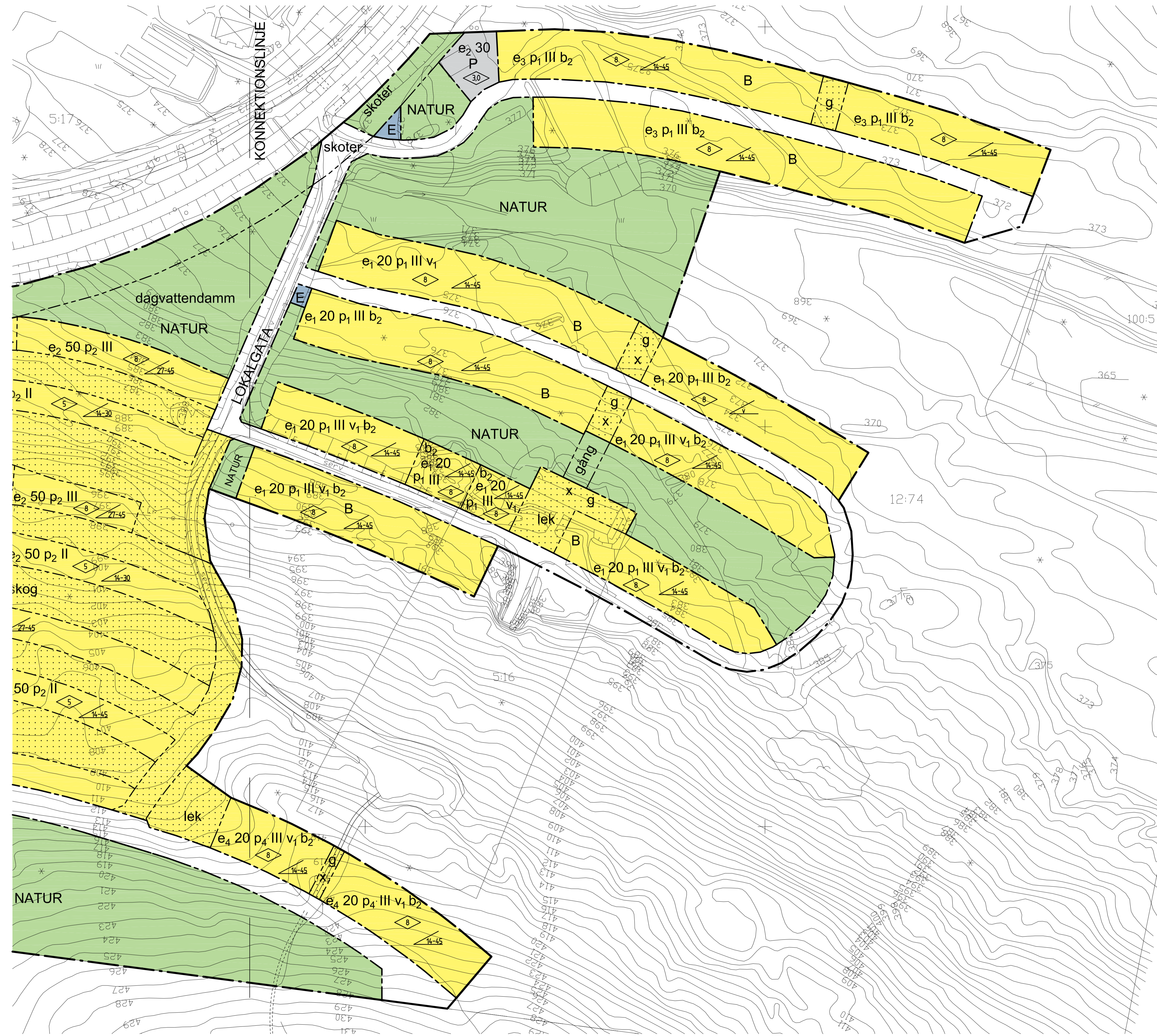


# SAMRÅDSHANDLING

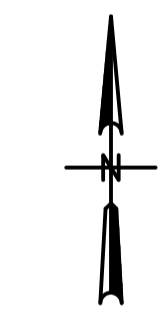
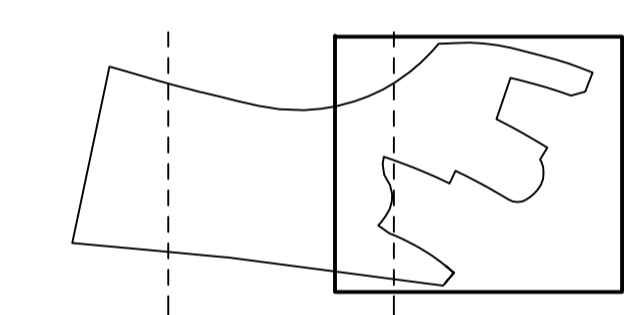


- Teckenförklaring**
- Traktgräns
  - Fastighetsgräns
  - Användningsgräns
  - serv
  - Lr
  - GRÄLLIVARE 1274
  - Fastighetsbeteckning
  - Polygonpunkt
  - Bostadshus
  - Uthus
  - Övrig byggnad
  - Belysningsstolpe
  - Va-ledningar
  - Telekabel
  - Transformator
  - Luftledning (Hög-resp.lågspänn.)
  - Belysningsstolpe
  - Väg
  - Järnvägsspår
  - Gångbana
  - Stig
  - Staket
  - Stödmur
  - Häck
  - Dike
  - Strand
  - Bäck
  - Strövtäckning
  - Höjdskurva
  - Por.Juvvägen
  - Gatunamn
  - Stänt
  - Lövträd
  - Barrträd
  - Aker
  - Kärr
  - Rogslag

Koordinatsystem i plan: Gällivare lokala  
Höjdsystem: RH 00

Kartan upprättad 2012-03-01

Dlisa Järnkärpää  
Lantmäteriet, Gällivare



Till planen hör:		Planbeskrivning	Fastighetsförteckning
		Miljökonsekvensbeskrivning	Illustrationskarta
Detaljplan för del av Gällivare 12:74 m.fl.			Samrådshandling
	Beslutsdatum	Instans	
	Godkännande	BN	
	Antagande	BN	
Upprättad 2012-11-26		Laga kraft	
Sture Sundquist Miljö- och bygghöf, Gällivare kommun		Tobias Stenmark Planarkitekt, White Arkitekter AB	
<b>PLANKARTA BLAD 3 AV 3</b>			