



PLANBESTÄMMELSER

Följande gäller inom områden med nedanstående beteckningar. Där beteckning saknas gäller bestämmelsen inom hela planområdet. Endast angiven användning och utformning är tillåten.

GRÄNSBETECKNINGAR

- Gränslinje belägen 3 meter utanför planområdet
- Användningsgräns
- - - - - Egenskapsgräns

ANVÄNDNING AV MARK

Kvarteretsmark




Kontor, Föreningsverksamhet

UTNYTTJANDEGRAD

e₁ 000

Högsta tillåtna byggnadsarea i m²

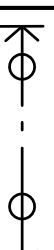
BEGRÄNSNINGAR AV MARKENS BEBYGGANDE



Marken får inte bebyggas

MARKENS ANORDNANDE (Utformning av kvartersmark)

In- och utfart



Köbar in- och utfart får inte anordnas

PLACERING; UTFORMNING; UTFÖRANDE Utformning



Högsta byggnadshöjd i meter

ADMINISTRATIVA BESTÄMMELSER

Genomförandetid

Genomförandetiden är 10 år från den dag planen vinner laga kraft

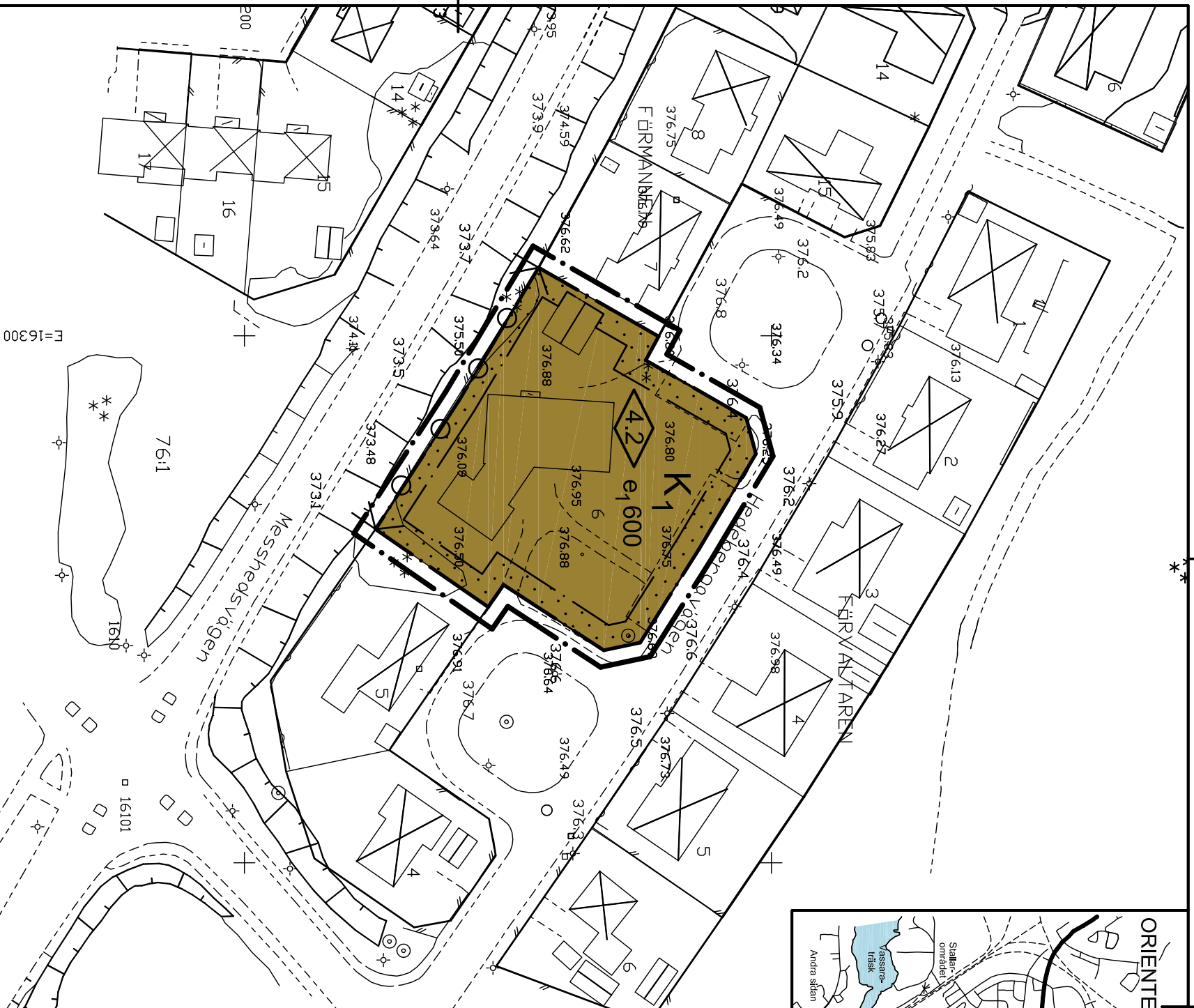
UTSTÄLLNINGSHANDLING

DETAILPLAN FÖR

FÖRMANNEN 6 (Logegården)

GÄLLIVARE KOMMUN, NORRBOTTENS LÄN

UPPRÄTTAD DEN 20 FEBRUARI 2013



Teckenförklaring!	
	Traktgräns
	Fastighetsgräns
	Fastighetsbeteckning
	Markhöjd
	Bostadshus, övrig byggnad
	Uthus
	Belysningsstolpe
	Väg
	Gångbana
	Stig
	Staket
	Stödmur
	Stenmur
	Hick
	Hedebergsvägen
	Gatunamn
	Stårt
	Lövtvård
	Barrträd
	Barrskog
	Ågostlag
	Koordinatsystem
	Gällivare lokala Hjälpssystem RH00
	Gällivare kommun (Logegården)
	Gällivare kommun, Norrbottens län
	Kartan upprättad 2013-03-05
	Disa Järnkäppad
	Lantmäteriet, Gällivare

Ritad av: Johannes Nilsson, Planeringsarkitekt
AG Arkitekter AB

SAMRÅDSHANDLING
2010-07-01

UTSTÄLLNINGSHANDLING

ANTAGEN I

LAGA KRAFT

Bengt Gustavsson, Planarkitekt
Planearbetet i Norrköping AB

Antero Jäls
Miljö- och byggschef

PLANSKALA Skala 1:1000 i A3-format

0 10 50 M

Diarenummer:
2009.430 214